Městský úřad Hlinsko

Poděbradovo náměstí 1, 539 23 Hlinsko

stavební úřad

Adresa pracoviště: Adámkova 554, Hlinsko

Váš dopis ze dne: 27.2.2013
Č.j.: Hl 7100/2013/SÚ
Opráv. úřed. osoba: Ing. Martin Ducheček, Ing. Jana Kozáčková
Tel.: 469326133
E – mail: duchecek@hlinsko.cz

Vaše značka:
Spisová značka: S-SÚ/13/3696/2013/
Spis. znak – skart. znak/lhůta: 330/A20
Počet listů/příloh: 4/4
V Hlinsku dne: 17.4.2013

OZNÁMENÍ

ZAHÁJENÍ ÚZEMNÍHO ŘÍZENÍ A POZVÁNÍ K VEŘEJNÉMU ÚSTNÍMU JEDNÁNÍ

ČEZ Distribuce, a. s., IČO 24729035, Teplická č.p. 874/8, Děčín IV-Podmokly, 405 02 Děčín 2, kterého zastupuje ELEKTROTRANS a.s., Ing. Milan Soukup, IČO 25655558, Ringhofferova č.p. 115/1, Třebonice, 155 21 Praha 517

(dále jen "žadatel") podal dne 27.2.2013 žádost o vydání územního rozhodnutí o umístění stavby:

Hlinsko-Polička, Venkovní vedení 110 kV

na pozemcích parc. č. 1298/4, 1298/1, 1302/2, 1229, 1230, 1234, 1225/2, 3218, 3219 v katastrálním území Hlinsko, 624 (PK), 627 (PK), 2525 (PK), 630/2 (PK), 629 (PK), 633/2 (PK), 633/3 (PK), 657/2 (PK), 2526 (PK), 660 (PK), 674 (PK), 671 (PK), 672 (PK), 670 (PK), 690/1 (PK), 689 (PK), 2628 (PK), 701 (PK), 700 (PK), 724 (PK), 721 (PK), 2529 (PK), 737 (PK), 2533 (PK), 746 (PK), 743 (PK), 765 (PK), 766/1 (PK), 2535, 2530, 767/1, 779/2 (PK), 2534, 780/2, 779/1 (PK), 771 (PK), 780/3, 781/7 (PK), 767/7 v katastrálním území Holetín, parc. č. 994/1 (PK), 1237 (PK), 993/9 (PK), 993/10 (PK), 996/2 (PK), 997 (PK), 1046/2 (PK), 1047/2 (PK), 1047/1 (PK), 1048, 1050 (PK), 1053/2 (PK), 1053/1 (PK), 1057, 1052, 1115 (PK), 1238/4, 1059, 1113 (PK), 1119/2 (PK), 1120/1 (PK), 1121/2 (PK), 1119/3 (PK), 1131 (PK), 1126/2 (PK), 1133 (PK), 1125 (PK), 1142 (PK), 1143, 1147/1 (PK), 1148/1, 1148/2, 1144, 1160/3, 1160/1, 1151/3 (PK), 1152 v katastrálním území Raná u Hlinska, parc. č.1409, 1408/1 (PK), 1397 (PK), 1408/3, 1398, 2045/2, 2045/1, 1387/2, 1387/4, 1387/1, 1387/3, 1385/2, 1354, 2040/3, 1284/5, 1342/1, 2040/1, 1284/7, 1338 (PK), 1267 (PK), 1268 (PK), 1271 (PK), 2039/3, 1269, 1270, 2037, 1248 (PK), 1247 (PK), 2034/2 (PK), 1253 (PK), 1197/2 (PK), 1198/6 (PK), 1198/5 (PK), 2031 (PK), 1186 (PK), 1183 (PK), 1182 (PK), 1150 (PK), 2029/1, 1145 (PK), 1128 (PK), 1121 (PK), 1120 (PK), 2028, 1097/1 (PK), 1094 (PK), 2024/1, 1092 (PK), 1086 (PK), 1087/1 (PK), 1084 (PK), 1085/1 (PK), 1080/2, 1080/3, 2022/1, 1069, 2089/1, 1068/2, 1068/1, 3/3, 990, 1063 (PK), 985/1 (PK), 989 (PK), 985/2 (PK), 985/3 (PK), 985/4 (PK), 983 (PK), 980, 979, 2020/1, 978/1 (PK), 945/1 (PK), 2097, 945/2 (PK), 1995, 328 (PK), 329 (PK), 936 (PK), 937 (PK), 2018, 946, 950/1, 935, 930 (PK), 929, 1996, 924 (PK), 342 (PK), 343 (PK), 345 (PK), 924 (PK), 922 (PK), 345/2, 1997, 920 (PK), 346 (PK), 919 (PK), 347 (PK) v katastrálním území Vojtěchov u Hlinska, parc. č. 283/3, 283/1, 276 (PK), 284 (PK), 280 (PK), 277 (PK), 279 (PK), 285 (PK), 459/1, 286 (PK), 290 (PK), 291 (PK), 297 (PK), 293/2, 296/2, 296/1 (PK), 321 (PK), 323 (PK), 471, 327 (PK), 326 (PK), 356/19 v katastrálním území Oldříš u Hlinska, parc. č. 4112, 4145, 4101, 4135, 4165, 4146, 4147, 4115, 4148, 4149, 4124, 4185, 4172, 4187, 4189, 4186, 4188, 4125, 4201, 4202, 4254, 4301, 4235, 4190, 4256, 4257, 4236, 4217, 4259, 4237, 4260, 4218, 4286, 4219, 4287, 4288, 3418/1, 17 (PK), 21 (PK), 1822/5 (PK), 1822/2 (PK), 3303/1, 55/1, 3303/2, 3504/1, 57, 1819/20, 1816,1819/27, 1819/21, 3531, 1814/2 (PK), 1808/2, 1807, 4398, 4389, 4404, 4401, 4388, 4403, 4402, 4413, 4431, 4430, 4467, 4466, 4507, 4506, 4542, 4547, 4545, 4543, 4544, 4546, 4581, 4580, 4607, 4608, 4672, 4673, 4671, 4670, 4709, 4704, 4708, 4707,4748, 4747, 4746, 4805, 4804, 4803, 4802, 4801, 4800, 4849, 4846, 4847, 4848, 4883, 4882 v katastrálním území Krouna, parc. č. 783 (PK), 782 (PK), 1593, 798 (PK), 800 (PK), 773/1 (PK), 761/2 (PK), 761/1 (PK), 771 (PK), 772, 770 (PK), 762/2 (PK), 879 (PK), 875 (PK), 876 (PK), 1594/1, 873 (PK), 870 (PK), 865 (PK), 864 (PK), 867 (PK), 1639 (PK), 898 (PK), 905 (PK), 904 (PK), 1641 (PK), 914/1 (PK), 914/2 (PK), 915/1 (PK), 915/2 (PK), 925 (PK), 1642 (PK), 933/2 (PK), 935 (PK), 1643 (PK), 939 (PK), 942 (PK), 1644 (PK), 945 (PK), 949 (PK), 1645 (PK), 951 (PK), 953 (PK), 954 (PK), 1646, 1646/1 (PK), 1647/1, 955 (PK), 957 (PK), 956/1 (PK), 972/1 (PK),

972/2 (PK), 1648/1, 969/1 (PK), 979/1 (PK), 994 (PK), 1870, 993/1, 1023, 1006, 1004, 1009, 1011, 1020 (PK), 1014 (PK), 1017 (PK), 1808, 1802 (PK), 1806 (PK), 1807 (PK), 1804 (PK), 1805 (PK), 1803/2 (PK), 1803/1 (PK), 1801, 1756/14, 1800, 1799, 1756/2 (PK), 1756/12 (PK), 1756/11 (PK), 1758 (PK), 1760 (PK), 1766/2, 1766/1, 1767, 1769 (PK), 1768 (PK), 1772 (PK), 1773/1, 1773/2, 1675/1, 1675/3, 1740 (PK), 1737, 1735 (PK), 1733 (PK), 1725, 1719, 1732, 1717, 1716, 1715/1, 1707, 1718, 342, 1706, 1704, 1703, 346, 347, 348, 1651 v katastrálním území Rychnov, parc. č. 750, 739, 736, 807, 754/2, 735/5, 717, 689, 714, 712/2, 691/15, 691/19, 691/7, 691/2, 662/2, 691/4, 662/1, 663, 666/2, 756, 93/11, 115, 105, 114, 93/12, 783/2, 116, 92, 90, 89, 76/1, 86/2, 59/1, 60/9, 60/7, 60/5, 49/3, 49/1, 49/2, 36/5, 36/6, 35/2, 35/1, 33, 16/2, 34/2, 16/1, 15, 795/1, 17/1, 785/3, 4 v katastrálním území Františky, parc. č. 1216/1 v katastrálním území Pustá Kamenice, parc. č. 2722, 2693, 2698, 2703/1, 2703/11, 2703/18, 2703/12, 2703/10, 2703/9, 2703/26, 2703/28, 2703/4, 2721, 2682/26, 2703/29, 2703/30, 2704, 2703/25, 2703/23, 2703/22, 2703/21, 2724/4, 1161/3, 2703/20, 2703/15, 1161/1, 2703/16, 2703/13, 2703/17, 2703/19, 2703/14, 2633, 2725/6, 2725/9, 2626/2, 2630/20, 2610/102, 2610/101, 2610/105, 2610/100, 2610/97, 2466/31, 2610/103, 2610/62, 2466/3, 2630/10, 2610/2, 2520/1, 2466/24, 2630/12, 2630/1, 2492, 2630/6, 2466/23, 2466/22, 2630/13, 2630/14, 2630/15, 2630/8, 2630/7, 2155/2, 2155/1, 1128, 1127, 1126, 2154, 1046, 1043, 2153, 1047/1, 1048, 1053/6, 1056/1, 1054/1, 1033, 1032, 2140, 1008, 1010, 2121/4, 1009, 1004, 1003/3, 1003/1, 2132, 964/3, 1012/2, 1012/15, 965, 1012/12, 1012/10, 1012/11, 2129/17, 2129/20, 2129/19, 2129/68, 2129/70, 924/16, 924/17, 924/21, 924/31, 924/20, 924/19, 924/15, 924/25, 924/35, 924/26, 922/1, 924/32, 924/30, 2124/18, 2124/11, 791/4, 791/5, 855/2, 855/3, 791/8, 791/21, 791/22, 854/1, 824/4, 824/5, 791/15, 791/14, 793/3, 2114/3, 770/1, 769, 717/2, 720, 721, 2112/11, 760, 722, 666/9, 714, 666/3, 2105, 665/1, 634, 666/6, 641, 643/1, 591, 666/8, 2095/1, 592, 2094/1, 597, 593, 594, 573/11,574, 573/10, 573/18, 2107/10, 573/4 v katastrálním území Borová u Poličky, parc. č. 2228, 2229, 2180/9, 2180/12, 2180/13, 2103, 2180/4, 2598/19, 2598/3, 2105/1, 2105/4, 2588/1, 2015/11, 2015/24, 2015/19, 2015/17, 2015/22, 2015/14, 2015/20, 2019/1, 2579/6, 2579/5, 1888/22, 1888/20, 1981/5, 1977/1, 1943, 2576, 1944, 1945/2, 1945/3, 1945/4, 2570/1, 2570/2, 1879/1, 1879/3, 1882, 2641/16, 1879/4, 2641/18, 1879/5, 2564/7, 1845/4, 1809/2, 2561/7,1820/5, 1805, 1806/2, 1594/2, 1773, 1772, 1774, 1594/6, 2557/2, 1769, 1768, 1613/1, 1594/5, 1594/15, 1594/4, 2598/23, 2598/24, 2548/1, 1539/5, 2598/8, 2598/19, 1541/2, 2598/9, 1471/2 v katastrálním území Oldříš u Poličky, parc. č. 1474, 1492, 1491, 1493, 1483, 1468, 340/1, 1414/3, 1414/1, 1414/16, 1414/4, 379/8, 379/9, 341, 1413, 379/1, 379/11, 379/12, 404/1, 404/3, 404/4, 404/6, 1416, 474/8, 474/9, 474/3, 473, 472/2, 472/1, 1417, 469/2, 512/1, 476, 1403/2, 517, 520, 594/1, 587, 588, 1401/3, 590/1, 590/2, 625, 631/1, 631/2, 1397/1, 633, 627/2, 697, 696, 712/11, 715/2, 715/1, 712/10, 716, 1394/6, 717/2,717/3, 717/6, 749/1, 749/3, 750/2, 750/1, 1393/2, 751/1, 766, 765/3, 751/15, 751/14, 763/3, 1391/1, 751/22, 797/7, 792, 1389/2, 829/30, 829/1, 829/28, 1386/1, 1385/2, 846/22, 834/4, 833/3, 1384/2, 845, 844/6, 1383/2, 853/5, 853/6, 853/7, 1378, 860/8, 860/7, 863/15, 862, 861, 863/1, 863/18, 882, 1374 v katastrálním území Široký Důl, parc. č. 2053, 1220, 1219/2, 1218,1227, 1228, 1153/25, 1153/26 v katastrálním území Kamenec u Poličky, parc. č. 2721/1, 2704/1, 2688/2, 2687/3, 2665/13, 2665/7, 5957/2, 5957/4, 2651/1, 2644/5, 2647, 2633/1, 2633/2, 2628/2, 2616/3, 2611, 2593/1, 2571, 2548, 5967/1, 5967/3, 2532, 2496/1, 2469, 2468, 2455, 2441, 2405/1, 2388, 2385/8, 2372/4, 2356/1, 2371, 2339/5, 2339/1, 2358, 2355, 5974/1, 2340/3, 2321/2, 2317/2,2306/1, 2302/1, 2291/1, 2286/1, 2275, 2270, 2259, 5978/14, 5978/1, 5978/15, 2232, 2207/1, 5980/2, 2187, 2169/10, 2169/9, 5982/2, 2147, 2115/10, 2115/11, 2115/2, 2099/1, 2090/2, 2070/2, 2048, 2013/1, 2010/1, 1996/2, 1982/3, 1977, 2207/16, 1949/3, 1949/2, 1915/1, 1911/1, 1895/1, 1869/4, 1845, 1819, 1768/2, 6000/4, 1742/2, 1742/1, 1733/2, 1726/2, 1713/4, 1690/5, 1672/4, 2207/22, 1632/2, 1632/1, 1623/6, 1600, 1575/1, 1550/1, 1524/1, 1517/2, 1517/1, 1550/3, 1508/2, 1508/1, 1471/11, 1550/2, 1471/3, 1471/5, 6013/2, 6013/11, 6013/15, 1451/1, 1210/17, 1210/18, 1210/40, 1347/22, 1347/23, 1347/1, 1347/24, 1347/46, 1347/73, 1210/5, 1210/6, 1210/7, 1210/8, 1210/9, 1210/41, 1210/20, 1210/21, 1210/47, 1210/65, 1210/71, 1210/53, 1210/48, 1210/26, 1210/43, 1210/66, 1210/10, 1210/2, 1210/70, 1210/69, 1210/12, 210/28, 1210/29, 1210/30, 1210/31, 1210/51, 6243, 6273, 1233/1, 1247/3, 1203/3, 1247/1, 1233/2, 1210/1, 6404 v katastrálním území Polička

Uvedeným dnem bylo zahájeno územní řízení.

Stavba obsahuje:

Popis trasy vedení 110 kV

Trasa nového nadzemního vedení 110 kV bude vycházet od portálu transformovny Hlinsko jihovýchodním směrem ke stávajícímu vedení 35 kV č. 834. S ním bude trasa nového vedení v cca 750 m dlouhém souběhu, pak se odkloní směrem ke stožáru č. 710 stávajícího vedení 400 kV V413. U něj ho nové vedení 110 kV podejde a zalomí se do zhruba 750 m dlouhého souběhu po jeho severní straně. Za Medkovými kopci se trasa nového vedení 110 kV vrátí do jižního souběhu s tímto vedením. Tím bylo vyhověno požadavku provozovatele vysílače ZS PEGAS MV ČR umístěnému na Medkových kopcích, aby nové vedení bylo vůči vysílači na odlehlé straně stávajícího vedení V413. Jižní souběh s vedením V413 bude u obce Vojtěchov přerušen u stožáru č. 26, trasa nového vedení se odchýlí jižním směrem mimo stávající chatu a trvalou obytnou zástavbu v jižním cípu obce. Jižní souběh svedením V413 bude pokračovat od stožáru č. 33 a bude ukončen až u obce Rychnov. Zde trasa nového vedení přejde od stožáru č. 68 do koridoru stávajícího vedení 35 kV. Po demontáži tohoto vedení budou do uvolněné trasy použity stožáry pro kombinované vedení 2x110 kV a 1 x nebo 2 x 35 kV, neboť i napěťová hladina 35 kV musí zde zůstat zachována. V trase stávajícího vedení 35 kV projde nové vedení přes k.ú. Rychnov, Pustá Kamenice, Františky, Borová u Poličky, Oldříš u Poličky, Široký Důl, Kamenec u Poličky a Polička. V k.ú. Františky, Borová u Poličky a Oldříš u Poličky budou drobné odchylky trasy nového vedení z důvodu respektování stávající obytné zástavby. Posledních cca 700 m před transformovnou Polička povede kombinované vedení v nové trase.

Nové vedení bude dvakrát křížit železniční trať, a to mezi stožáry č. 54 a 55 u obce Krouna a těsně před TR Polička mezi stožárem č. 190 a TR Polička. Trasa nového vedení bude čtyřikrát křížit silnici I. tř. č. I/34, a to 2 x v k.ú. Pustá Kamenice mezi stožáry č. 99 a 100 a č. 115 a 116, a 2 x v k.ú. Oldříš u Poličky mezi stožáry č. 143 a 144 a 153 a 154.

Popsaná trasa vedení včetně stožárových míst je zakreslena do výseku ze situace která je součástí tohoto dokumentu.

Popis vedení

Vedení bude v úseku TR Hlinsko - stožár č. 68 postaveno jako dvousystémové - 2 x 110 kV na stožárech typu „soudek“. Jedná se o jednodříkové šroubované konstrukce. Na místech, kde vedení podchází vedení V413, budou použité jednodříkové podchodové stožáry. V úseku mezi stožárem č. 69 a TR Polička budou použity stožáry pro kombinované vedení 2x110 kV a 1 x nebo 2 x 35 kV. U těchto stožárů pro kombinované vedení budou pod spodní konzolou vedení 110 kV přidány další konzoly pro vedení 35 kV. Koncový stožár č. 190 před TR Polička bude odbočný, což umožní budoucí napojení TR Hlinsko a TR Polička do TR Svitavy. Všechny stožáry budou vyrobené z oceli S 355JR+. Základy stožárů budou blokové z prostého betonu.

Fázové vodiče a zemnící lana budou hliníková lana s ocelovou duší.

Izolátorové závěsy budou sestaveny z keramických tyčových izolátorů a armatur pro vedení vvn a vn.

Stožáry

Stožáry pro vedení 2 x 110 kV jsou příhradové šestivodičové konstrukce typu „soudek“ pro dva systémy vedení a jedno zemnící lano. Stožáry pro vedení 2 x 110 kV a 1 x nebo 2 x 35 kV budou mít navíc pod spodní konzolou 110 kV další konzoly pro vedení 35 kV.

Stožáry budou vyrobené z rovnoramenných úhelníků vzájemně spojených šrouby, a to přímo nebo za pomoci stykových plechů. Na všechny profily bude použita ocel S 355JR+.

Celková výška základního typu nosného stožáru nad terénem je 27,6 m, převýšené typy jsou odstupňovány po 3 m.

Celková výška základního typu kotevního stožáru nad terénem je 25,95 m a 26,45 m, převýšené typy jsou odstupňovány po 3 m.

Povrchová ochrana stožárových konstrukcí bude provedena žárovým zinkováním a ochranným nátěrem.

Základy

Blokové základy stožárů budou zhotoveny z betonu kvality C20/25. Žádný základ stožáru nebude mít plochu nadzemní části větší než 30 m2.

Fázové vodiče
Nové ocelohliníkové fázové vodiče pro vedení 110 kV budou typu 243-AL1/39- ST1A dle evropské normy EN 50182.
Nové ocelohliníkové fázové vodiče pro vedení 35 kV budou typu 122-AL1/71- ST1A dle evropské normy EN 50182.

Zemnící lano
Na nové vedení bude namontováno na špičky stožárů jedno kombinované zemnící lano s optickými vlákny (OPGW) typ OPGW AL3/A20SA 92/43 - 11,5 se 24 optickými vlákny.

Izolátorové závěsy
Kotevní i nosné izolátorové závěsy 110 kV budou sestaveny z keramických tyčových izolátorů typu LG 60/22/1200 a armatur pro vedení vvn. Pro vedení 35 kV budou použity kotevní i nosné izolátorové závěsy

Vývodový portál na TR Hlinsko
Vývodový portál bude vyroben z rovnoramenných úhelníků vzájemně spojených šrouby nebo svary, a to přímo nebo za pomoci stykových plechů. Na všechny profily bude použita ocel S 355J2.
Maximální výška portálu nad terénem je 25,0 m.
Povrchová ochrana portálové konstrukce bude provedena žárovým zinkováním a ochranným nátěrem.

Uzemnění
Předepsané hodnoty odporu uzemnění uvádí ČSN EN 50 341-3-19, pro běžnou trať 15 Ω (s odpojeným zemnícím lanem), 10 Ω u stanic do výběhové vzdálenosti 800 m a v místech změny vlnového odporu zemnícího lana. Vyšší hodnoty odporů je možné připustit jen při zvlášť nepříznivých podmínkách (viz výše citovaná norma vč. Hodnot a řešení).
Jako hlavní zemnic slouží u celokovových stožárů s betonovými základy patky stožárů - přirozený základový zemnic. Toto uzemnění je většinou postačující, je-li číselná hodnota zdánlivého korigovaného odporu půdy ve stožárovém místě v hloubce základové spáry, udaná v Ωm, menší než desetinásobek maximální povolené hodnoty odporu uzemnění stožáru dle ČSN EN 50 341-3- 19. O zřízení dodatečných strojených zemničů je rozhodující výsledek měření odporu uzemnění, provedeného před připojením zemnícího lana (min. 6 týdnů po zabetonování). V případě, že hodnota zjištěná měřením bude větší než max. přípustná hodnota, zřídí se po dohodě mezi zhotovitelem a odběratelem doplňkové uzemnění paprskovými zemnici z pásků FeZn 30 x 4 mm, uloženými v hloubce min. 60 cm. Délka jednoho paprsku v zemi je max. 15 m. Přídavné zemnice se neukládají směrem k inženýrským sítím.

Městský úřad Hlinsko, stavební úřad, jako stavební úřad příslušný podle § 13 odst. 1 písm. c/ zákona č. 183/2006 Sb., o územním plánování a stavebním řádu (stavební zákon), ve znění pozdějších předpisů (dále jen "stavební zákon"), oznamuje podle § 87 odst. 2 stavebního zákona zahájení územního řízení a současně, protože jde o záměr posuzovaný ve zjišťovacím řízení a o záměr, pro který bylo vydáno stanovisko k posouzení vlivů provedení záměru na životní prostředí, nařizuje k projednání žádosti veřejné ústní jednání spojené s ohledáním na místě na den

28. května 2013 (úterý) v 9:00 hodin

se schůzkou pozvaných ve velké zasedací místnosti Městského úřadu Hlinsko (Poděbradovo nám. 1). Konání veřejného ústního jednání se oznamuje veřejnosti veřejnou vyhláškou, která musí být vyvěšena nejméně 30 dnů předem. Po tuto dobu musí stavební úřad umožnit každému nahlédnout do podkladů pro vydání rozhodnutí (Městský úřad Hlinsko, stavební úřad, úřední dny: pondělí a středa od 7:30-17:00; úterý, čtvrtek a pátek od 8:00-14:00). Městský úřad Hlinsko, stavební úřad podle §36 odst. 3 zákona č. 500/2004 Sb., správní řád, ve znění pozdějších předpisů dává všem účastníkům řízení možnost vyjádřit se k podkladům rozhodnutí před vydáním rozhodnutí, s předpokládaným vydáním po 31.5.2013.

Žadatel podle § 87 odst. 2 stavebního zákona zajistí, aby informace o žadateli, předmětu územního řízení a veřejném ústním jednání byla bezodkladně vyvěšena do doby konání veřejného ústního jednání na místě: Na začátku trasy od Hlinska (u transformovny Hlinsko).

Stavební úřad stanovil k projednání žádosti o územní rozhodnutí následný okruh účastníků řízení – kromě žadatele (ČEZ Distribuce, a. s.) a jeho zástupce (ELEKTROTRANS a.s.) náleží mezi účastníky řízení všichni vlastníci výše uvedených pozemků na kterých se nachází stavba a s ohledem na místní situaci i majitele sousedních pozemků se stavbou.

K okruhu účastníků náležejí i vlastníci a správci technické infrastruktury dotčené stavbou a Obce v dotčeném území:

- ČEPS, a.s.
- RWE Distribuční služby, s.r.o
- T.E.S. s.r.o.
- COMA s.r.o.
- VHOS, a. s.
- Vodárenská společnost Chrudim, a.s.
- Správa železniční dopravní cesty, státní organizace, IČO 70994234, Správa dopravní cesty Pardubice,
- ČD - Telematika a.s.
- Správa a údržba silnic Pardubického kraje, IČO 85031, oddělení majetkové správy
- Ředitelství silnic a dálnic ČR
- Telefónica Czech Republic, a.s.
- T-Mobile Czech Republic a.s.
- Vodafone Czech Republic a.s.
- Město Hlinsko
- Obec Holetín
- Obec Raná
- Obec Vojtěchov
- Obec Krouna
- Obec Pustá Kamenice
- Obec Borová
- Obec Oldřiš
- Obec Široký Důl
- Obec Kamenec u Poličky
- Město Polička
- SATTURN HOLEŠOV spol. s r.o.

Poučení:

Závazná stanoviska dotčených orgánů, námitky účastníků řízení a připomínky veřejnosti musí být uplatněny nejpozději při veřejném ústním jednání, jinak se k nim nepřihlíží. K závazným stanoviskům a námitkám k věcem, o kterých bylo rozhodnuto při vydání územního nebo regulačního plánu, se nepřihlíží. K námitkám, které překračují rozsah a nesplňují požadavky § 89 odst. 4 stavebního zákona, se nepřihlíží. Účastník řízení ve svých námitkách uvede skutečnosti, které zakládají jeho postavení jako účastníka řízení, a důvody podání námitek.

Obec může uplatnit námitky k ochraně zájmů obce a zájmů občanů obce. Vlastník pozemku nebo stavby, na kterých má být požadovaný záměr uskutečněn, není-li sám žadatelem, nebo ten, kdo má jiné věcné právo k tomuto pozemku nebo stavbě, nebo osoba, jejíž vlastnické nebo jiné věcné právo k sousedním stavbám anebo sousedním pozemkům nebo stavbám na nich může být územním rozhodnutím přímo dotčeno, může uplatňovat námitky proti projednávanému záměru v rozsahu, jakým je její právo přímo dotčeno. Osoba, která je účastníkem řízení podle zvláštního právního předpisu, může uplatňovat námitky

pouze v rozsahu, v jakém je projednávaným záměrem dotčen veřejný zájem, jehož ochranou se podle zvláštního právního předpisu zabývá.

Pověřený zaměstnanec stavebního úřadu je podle § 172 odst. 1 stavebního zákona oprávněn při plnění úkolů vstupovat na cizí pozemky, stavby a do staveb s vědomím jejich vlastníků při zjišťování stavu stavby a pozemku nebo opatřování důkazů a dalších podkladů pro vydání správního rozhodnutí nebo opatření.

Stavební úřad může podle § 173 odst. 1 stavebního zákona uložit pořádkovou pokutu do 50 000 Kč tomu, kdo závažným způsobem ztěžuje postup v řízení anebo plnění úkolů podle § 172 odst. 1 stavebního zákona tím, že znemožňuje oprávněné úřední osobě nebo osobě jí přizvané vstup na svůj pozemek nebo stavbu.

Nechá-li se některý z účastníků zastupovat, předloží jeho zástupce písemnou plnou moc.

Účastník nebo jeho zástupce je povinen předložit na výzvu oprávněné úřední osoby průkaz totožnosti. Průkazem totožnosti se rozumí doklad, který je veřejnou listinou, v němž je uvedeno jméno a příjmení, datum narození a místo trvalého pobytu, popřípadě bydliště mimo území České republiky a z něhož je patrná i podoba, popřípadě jiný údaj umožňující správnímu orgánu identifikovat osobu, která doklad předkládá, jako jeho oprávněného držitele.

Každý, kdo činí úkony jménem právnické osoby, musí prokázat své oprávnění. V téže věci může za právnickou osobu současně činit úkony jen jedna osoba.

Dne 16.4.2013 pod č.j. Hl 6776/2013/SÚ bylo vydáno oznámení o zahájení územního řízení a pozvání k veřejnému ústnímu jednání. V tomto oznámení nebylo Město Polička zařazeno mezi účastníky řízení. V okruhu dotčených orgánů chyběl Městský úřad Polička, Stavební úřad; Pardubický kraj,Krajský úřad, Odbor dopravy a silničního hospodářství a Městský úřad Polička, Odbor vnitřních věcí mezi obcemi k vyvěšení a sejmutí oznámení. Tímto dokumentem se opravují výše uvedené nedostatky oznámení č.j. Hl 6776/2013/SÚ.

Ing. Jana Kozáčková
vedoucí stavebního úřadu

Toto oznámeni musí být vyvěšeno po dobu 15 dnů.

Vyvěšeno dne:…… Sejmuto dne:……..

Razítko orgánu, který potvrzuje vyvěšení a sejmutí oznámení.

Obdrží:
stavebník (dodejka)
ČEZ Distribuce, a. s., IDDS: v95uqfy

zástupce stavebníka (dodejka)
ELEKTROTRANS a.s., IČO 25655558, Ing. Milan Soukup, IDDS: 3p7dvih

obec, na jejímž území se navržená stavba nachází dle § 85 odst. 1 stavebního zákona (dodejka) – pro územní řízení
Obec Holetín, IDDS: cmfbwqt
Obec Raná, IDDS: zbna5aa
Obec Vojtěchov, IDDS: tara5np
Obec Krouna, IDDS: y9tbk7v
Obec Pustá Kamenice, IDDS: uavbp4z
Obec Borová, IDDS: z89bmqe
Obec Oldřiš, IČO 277070, Oldřiš 132, IDDS: kn6a46r
Obec Široký Důl, IDDS: 9mna3ms
Obec Kamenec u Poličky, IDDS: 5qpa83m
Město Hlinsko, Odbor investic a městského majetku, Poděbradovo náměstí č.p. 1, 539 01 Hlinsko v Čechách 1
Město Polička, IDDS: w87brph

veřejnost (veřejná vyhláška) – pro územní řízení

účastníci řízení dle § 85 odst. 2 stavebního zákona (veřejná vyhláška) – pro územní řízení
vlastníci pozemků dotčených stavbou (parcelní čísla pozemků jsou uvedeny výše) a vlastníci sousedních pozemků

vlastníci a správci technické infrastruktury dotčené stavbou a Obce v dotčeném území:
ČEPS, a.s., IDDS: seccdqd
RWE Distribuční služby, s.r.o., IDDS: jnnyjs6
T.E.S. s.r.o., IDDS: t756zf9
COMA s.r.o., IDDS: 2z62mkp
VHOS, a. s., IDDS: r3pgv47
Vodárenská společnost Chrudim, a.s., IDDS: 3b9gxrh
Správa železniční dopravní cesty, státní organizace, IČO 70994234, Správa dopravní cesty Pardubice, IDDS: uccchjm
ČD - Telematika a.s., IDDS: dgzdjrp
Správa a údržba silnic Pardubického kraje, IČO 85031, oddělení majetkové správy, IDDS: ffhk8fq
Ředitelství silnic a dálnic ČR, IDDS: zjq4rhz
Telefónica Czech Republic, a.s., IDDS: d79ch2h
T-Mobile Czech Republic a.s., IDDS: ygwch5i
Vodafone Czech Republic a.s., IDDS: 29acihr
SATTURN HOLEŠOV spol. s r.o., IDDS: gjvzaf6

dotčené orgány (dodejka)
Městský úřad Hlinsko, Odbor životního prostředí, Adámkova třída č.p. 554, 539 01 Hlinsko v Čechách 1
Městský úřad Hlinsko, Stavební úřad - úsek památkové péče, Adámkova třída č.p. 554, 539 01 Hlinsko v Čechách 1
Městský úřad Hlinsko, Stavební úřad - úsek silničního hospodářství, Adámkova třída č.p. 554, 539 01 Hlinsko v Čechách 1
Městský úřad Polička, IČO 277177, Odbor ÚP, rozvoje a životního prostředí, IDDS: w87brph
Městský úřad Litomyšl, Odbor kultury a cestovního ruchu, odd. SPP, Bří Šťastných č.p. 1000, 570 01 Litomyšl-Město
Městský úřad Polička, IČO 277177, Odbor Dopravy, IDDS: w87brph
Městský úřad Chrudim, IČO 270211, Odbor životního prostředí, IDDS: 3y8b2pi
Pardubický kraj, IČO 70892822, Krajský úřad, Odbor životního prostředí a zemědělství, IDDS: z28bwu9
Krajská hygienická stanice Pardubického kraje se sídlem v Pardubicích, IDDS: 23wai86
Hasičský záchranný sbor Pardubického kraje, IDDS: 48taa69
Krajské ředitelství policie Pardubického kraje, IDDS: ndihp32
Ministerstvo vnitra, IČO 7064, odbor správy majetku, IDDS: 6bnaawp
Úřad pro civilní letectví, IDDS: v8gaaz5

Státní energetická inspekce, IČO 61387584, územní inspektorát pro Královohradecký a Pardubický kraj, IDDS: hq2aev4
Povodí Labe, státní podnik, IDDS: dbyt8g2
Povodí Moravy, s.p., IDDS: m49t8gw
Lesy České republiky, s.p., IČO 42196451, Správa toků - oblast povodí Dyje, Brno, IDDS: e8jcfsn
Agentura ochrany přírody a krajiny České republiky, IČO 62933591, Správa chráněné krajinné oblasti Žďárské vrchy, IDDS: dkkdkdj
Český báňský úřad, IČO 25844, pracoviště Hradec Králové, IDDS: rn6aas6
Vojenská ubytovací a stavební správa, Teplého č.p. 1899, Zelené Předměstí, 530 02 Pardubice 2
Ministerstvo životního prostředí, IDDS: 9gsaax4
Pardubický kraj, IČO 70892822, Krajský úřad, Odbor Strategického rozvoje kraje a evropských fondů, IDDS: z28bwu9
Pardubický kraj, IČO 70892822, Krajský úřad, Odbor majetkový a stavebního řádu, IDDS: z28bwu9
Drážní úřad, IČO 61379425, sekce stavební, oblast Praha, IDDS: 5mjaatd
Městský úřad Polička, Stavební úřad, IDDS: w87brph
Pardubický kraj, IČO 70892822, Odbor dopravy a silničního hospodářství, IDDS: z28bwu9

úřad obce k vyvěšení a sejmutí oznámení (dodejka)
Obecní úřad Holetín, IDDS: cmfbwqt
Obecní úřad Raná, IDDS: zbna5aa
Obecní úřad Vojtěchov, IDDS: tara5np
Obecní úřad Krouna, IDDS: y9tbk7v
Obecní úřad Pustá Kamenice, IDDS: uavbp4z
Obecní úřad Borová, IDDS: z89bmqe
Obecní úřad Oldřiš, IČO 277070, Oldřiš 132, IDDS: kn6a46r
Obecní úřad Široký Důl, IDDS: 9mna3ms
Obecní úřad Kamenec u Poličky, IDDS: 5qpa83m
Město Hlinsko, Odbor investic a městského majetku, Poděbradovo náměstí č.p. 1, 539 01 Hlinsko v Čechách 1
Městský úřad Polička, Odbor vnitřních věcí, IDDS: w87brph

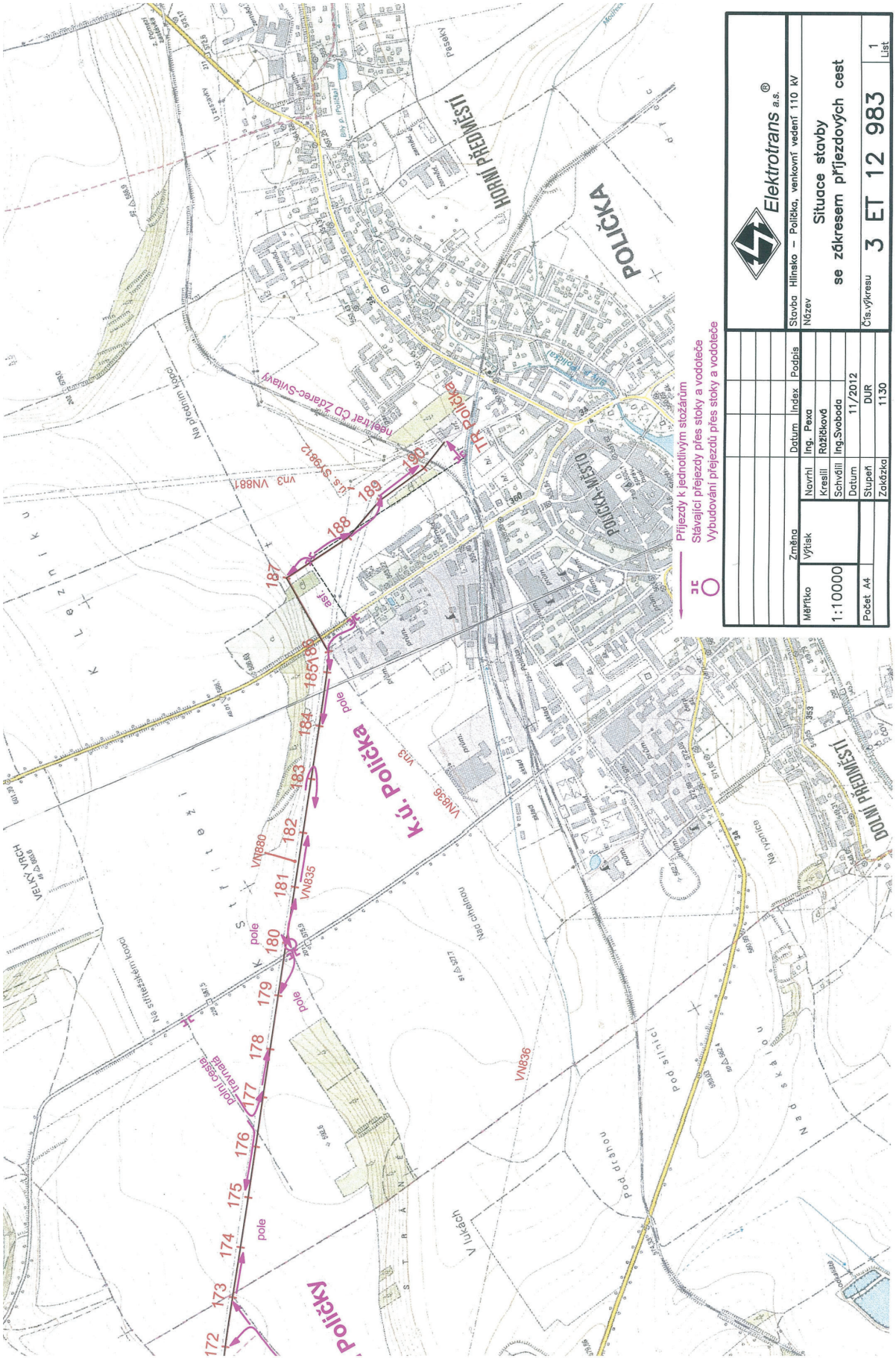
Elektrotrans a.s.
Stavba Hlinsko – Polička, venkovní vedení 110 kV
Název
Situace stavby
se zákresem příjezdových cest
Čís.výkresu
3 ET 12 983
1
List
Změna
Datum
Index
Podpis
Měřítko
1:10000
Výtisk
Navrhl
Ing. Pexa
Kreslil
Růžičková
Schválil
Ing.Svoboda
Datum
11/2012
Počet A4
Stupeň
DUR
Zakázka
1130
Příjezdy k jednotlivým stožárům
Stávající přejezdy přes stoky a vodoteče
Vybudování přejezdů přes stoky a vodoteče
HORNÍ PŘEDMĚSTÍ
POLIČKA
POLIČKA-MĚSTO
DOLNÍ PŘEDMĚSTÍ
k.ú. Polička
TR Polička
VN836
VN835
VN880
VN881
pole
Na předním kopci
Na střítežském kopci
Nad cihelnou
Na rýpnice
Pod silnicí
Pod dráhou
V lukách
Nad skálou
VELKÝ VRCH
172
173
174
175
176
177
178
179
180
181
182
183
184
185
186
187
188
189
190

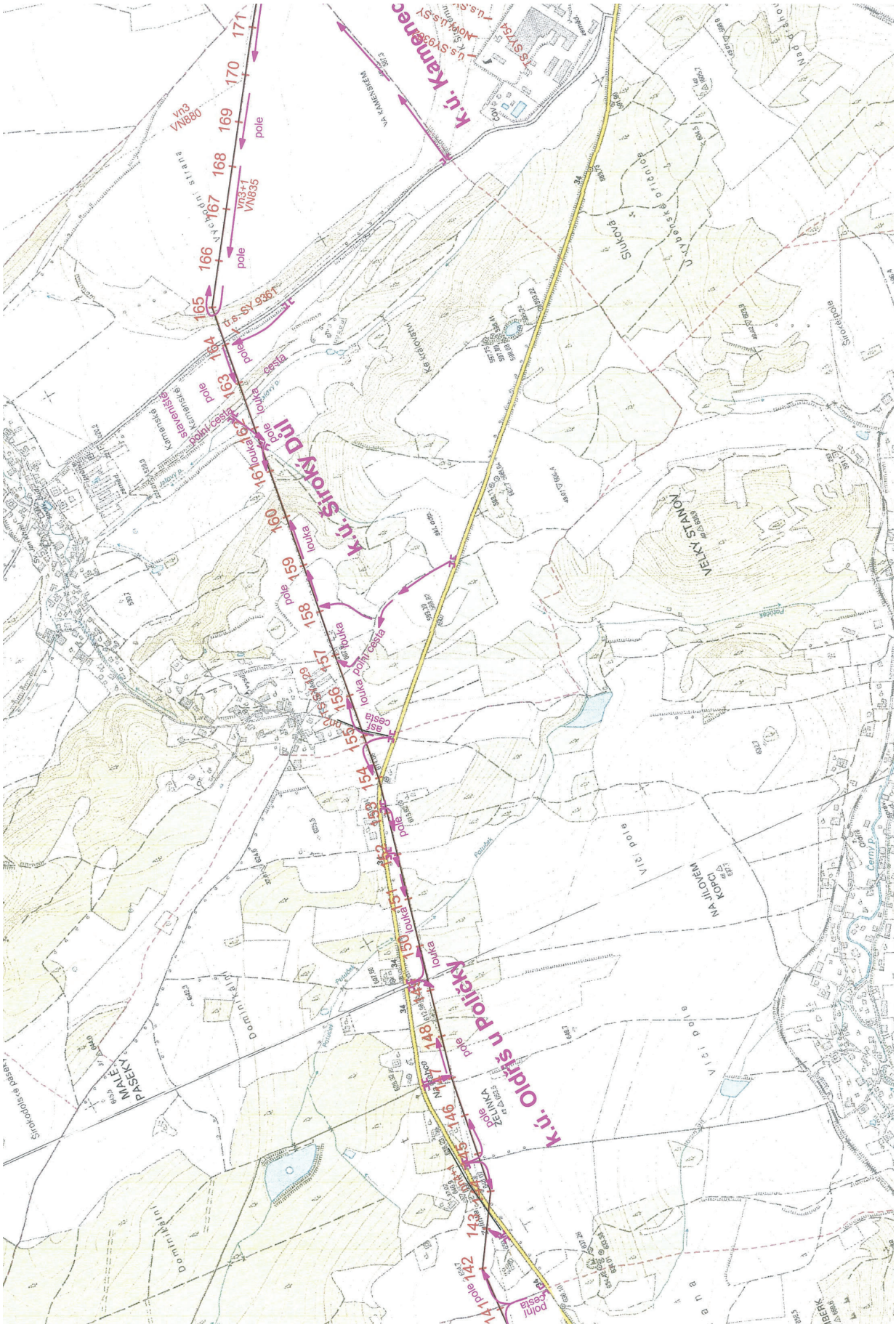
k.ú. Kamenec
k.ú. Široký Důl
k.ú. Oldřiš u Poličky
171
170
169
168
167
166
165
164
163
162
161
160
159
158
157
156
155
154
153
152
151
150
149
148
147
146
145
143
142
141
pole
louka
cesta
polní cesta
VELKÝ STANOV
MALÉ PASEKY
NA JÍLOVÉM KOPCI
Slukova
Vyčhodní strana
Kamenské
Dominikální
Širokodolské pasek

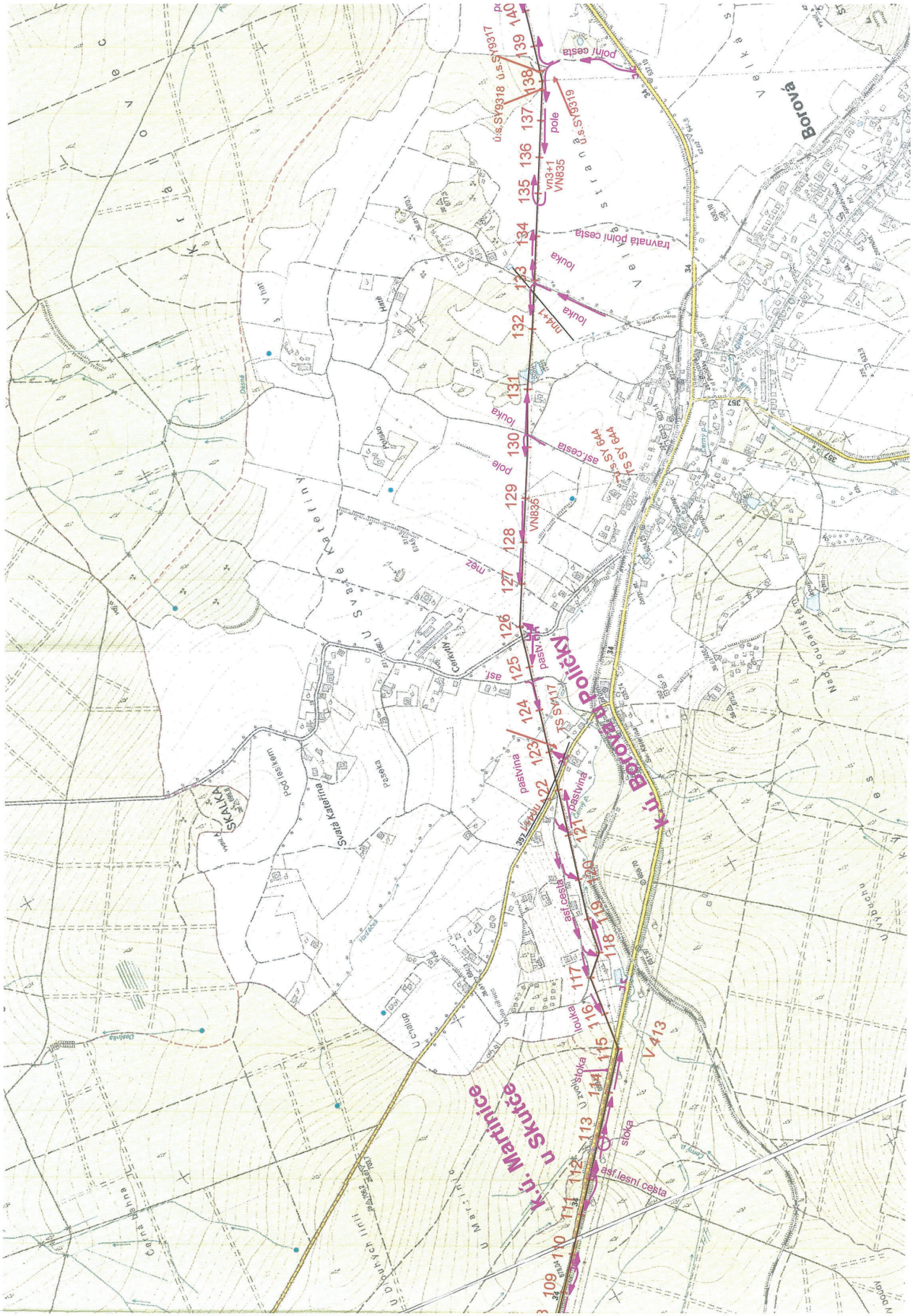
k.ú. Borová u Poličky
k.ú. Martinice u Skutče
Borová
SKALKA
Svatá Kateřina
pastvina
asf.cesta
louka
stoka
asf.lesní cesta
pole
polní cesta
travnatá polní cesta
ú.s.SY9318
ú.s.SY9317
ú.s.SY9319
vn3+1
VN835
nn4+1
TS SY 644
TS SY 117
V 413

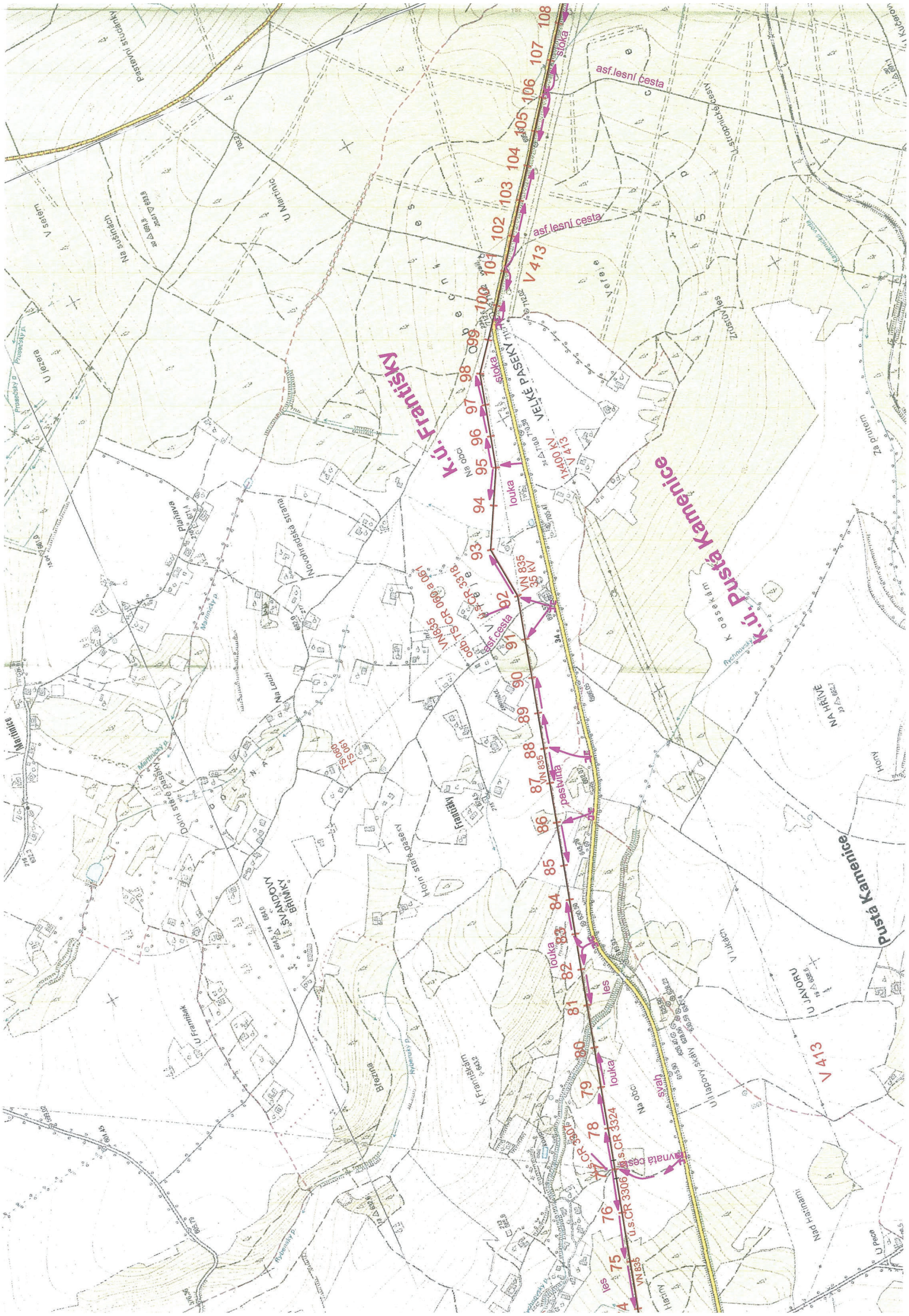

Adresa:
Město Hlinsko
Poděbradovo náměstí 1
539 23 Hlinsko

Tel: 469 315 311
Fax: 469 319 255
E – mail: mesto@hlinsko.cz

Bankovní spojení:
KB Chrudim
19–623531/0100
IČO: 00270059

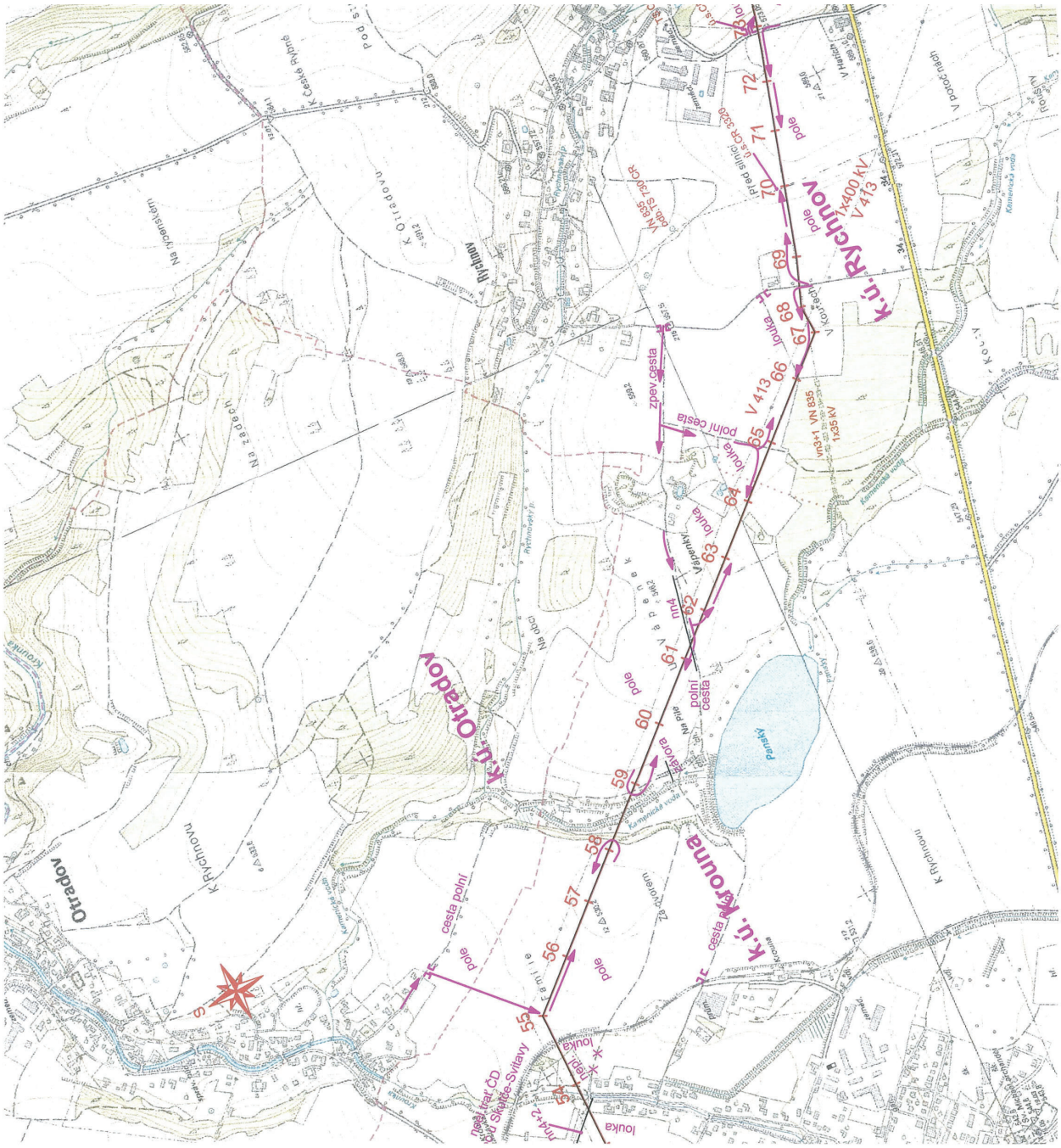
k.ú. Rychnov
k.ú. Otradov
k.ú. Krouna
Otradov
Rychnov
Panský
pole
louka
polní cesta
zpev.cesta
cesta polní
Vápenky
Na zadech
Na obci
Na Pile
Za dvorem
Kamenická voda
Vn3+1 VN 835 1x35 kV
VN 835 pob. TS 730 CR
Před silnicí u.s.CR 3320
1x400 kV V 413
V 413
nn4
nn4+2
S

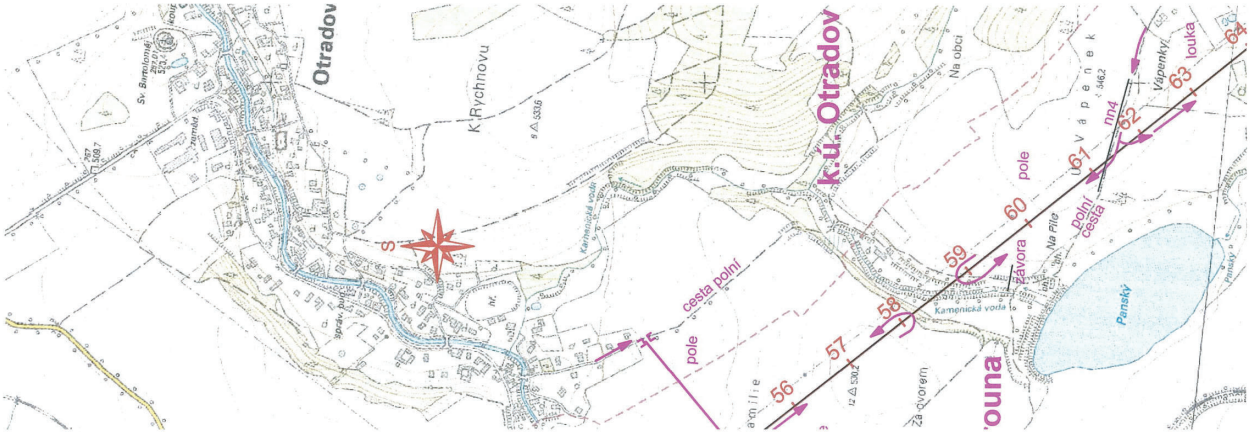
k.ú. Otradov
Otradov
Rychnov
Panský
pole
louka
polní cesta
cesta polní
Vápenky
Na obci
Na Pile
Za dvorem
Kamenická voda
S

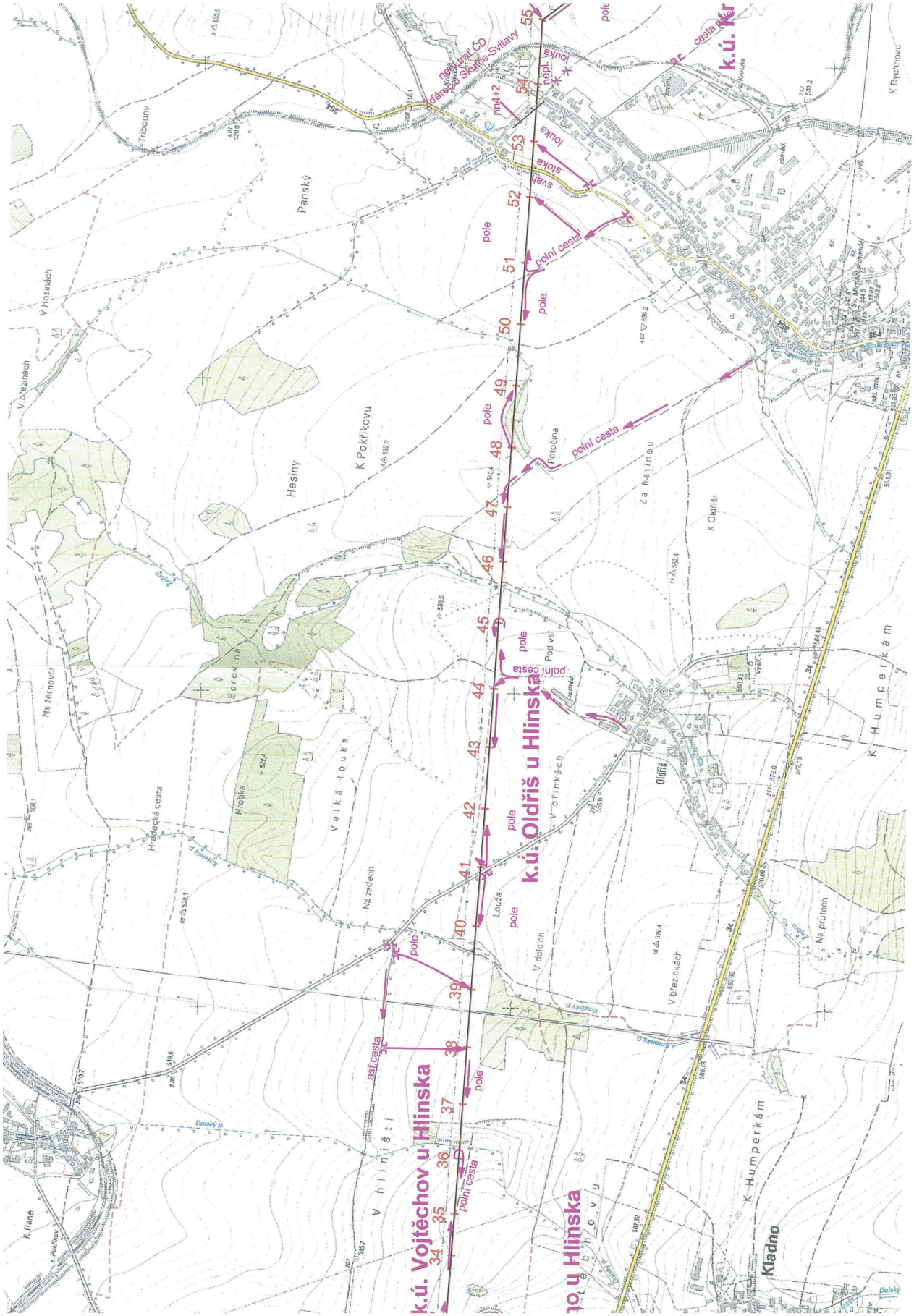

Adresa:
Město Hlinsko
Poděbradovo náměstí 1
539 23 Hlinsko

Tel: 469 315 311
Fax: 469 319 255
E – mail: mesto@hlinsko.cz

Bankovní spojení:
KB Chrudim
19–623531/0100
IČO: 00270059

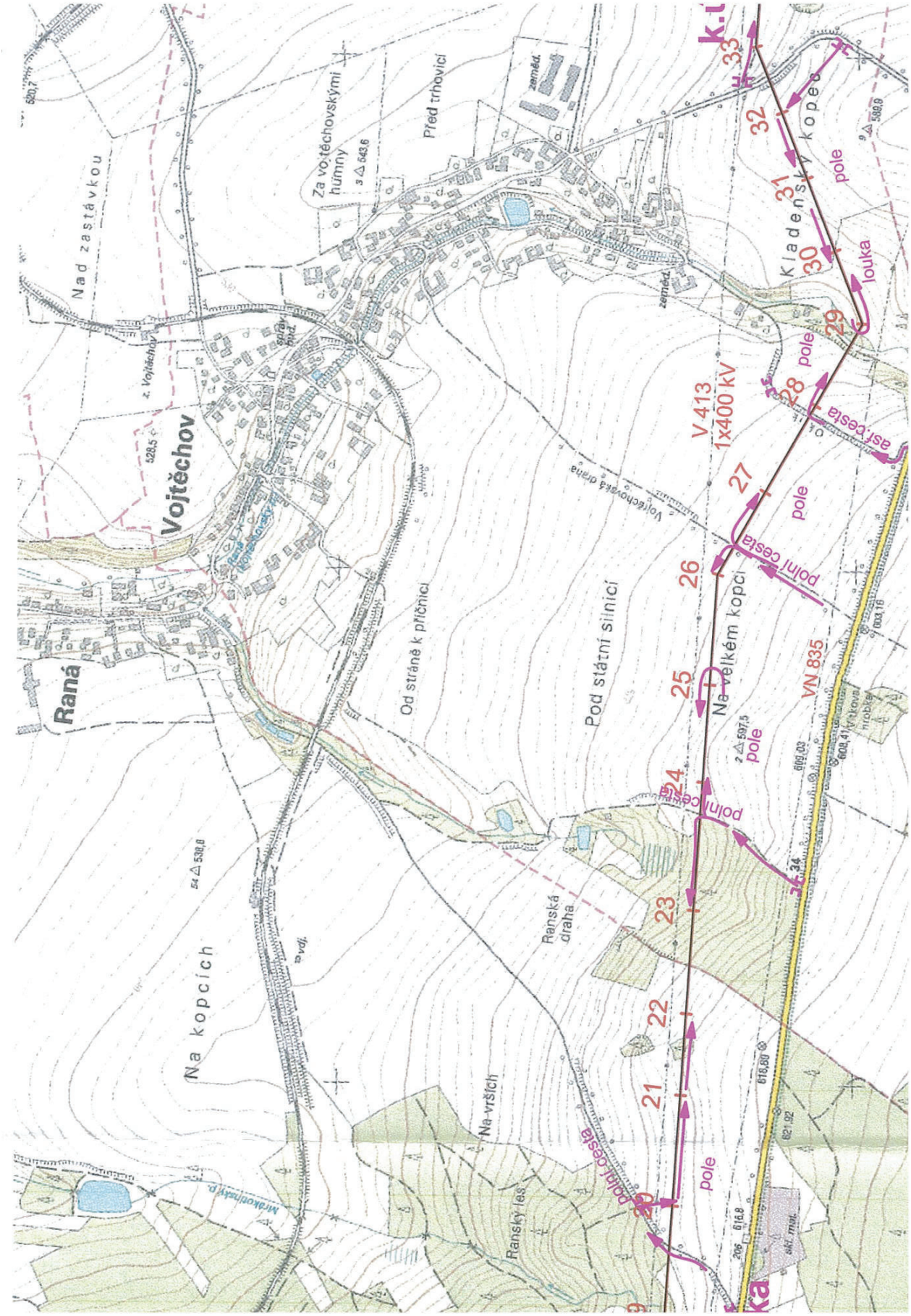
Nad zastávkou
Za vojtěchovskými humny
Před trhovicí
Vojtěchov
Raná
Od stráně k příčnici
Pod státní silnicí
Na velkém kopci
Kladenský kopec
Na kopcích
Ranská draha
Na vrších
Ranský les
V 413
1x400 kV
VN 835
pole
louka
asf. cesta
polní cesta
Vojtěchovská draha
Mrákotínský p.
zeměd.
33
32
31
30
29
28
27
26
25
24
23
22
21
20

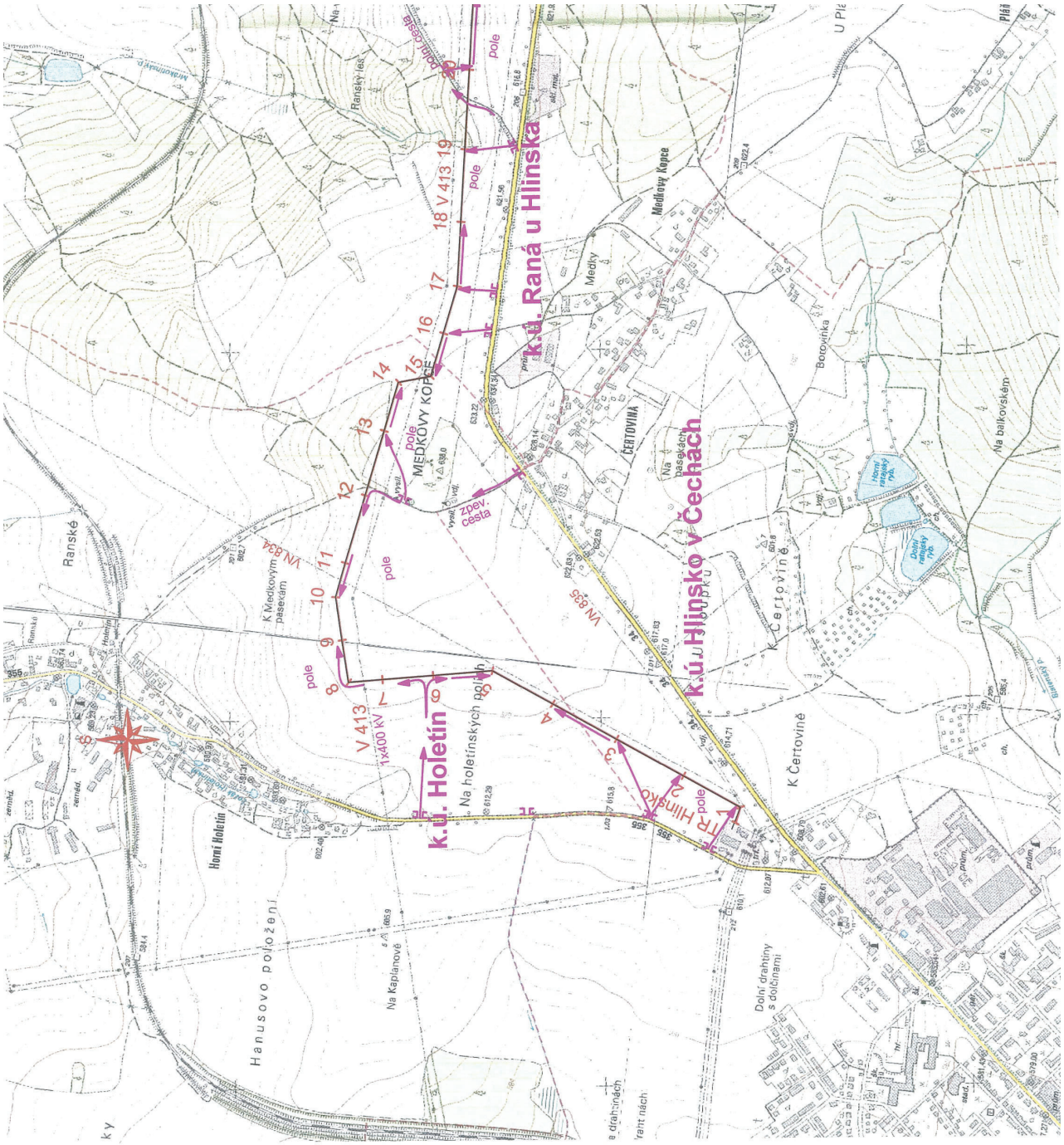
k.ú. Raná u Hlinska
k.ú. Hlinsko v Čechách
k.ú. Holetín
V 413
1x400 kV
VN 834
VN 835
TR Hlinsko
pole
zpev. cesta
MEDKOVY KOPCE
Medkovy Kopce
Medky
ČERTOVINA
K Čertovině
Na balkovském
Ranské
Horní Holetín
Hanusovo položení
Na Kaplanově
Na holetínských polích
Dolní drahtiny s dolčinami
Na pasekách
Borovinka
Ranský les
Horní rataj. ryb.
Dolní rataj. ryb.